

**Паспорт благоустройства
муниципального образования сельское поселение Алябьевский
Ханты-Мансийского автономного округа – Югры**

УТВЕРЖДАЮ

Глава сельского поселения Алябьевский
(указывается наименование органа местного самоуправления)



А.В.Юдеев
(Ф.И.О.)

ПАСПОРТ

благоустройства

сельского поселения Алябьевский

(наименование муниципального образования автономного округа)

по состоянию на 01 ноября 2017 года

I. Дворовые территории

№ п/п	Наименование показателя	Единица измерения	Значение показателя
	Количество дворовых территорий	единиц	4
	Площадь дворовых территорий	кв. метров	50700,0
	Количество благоустроенных дворовых территорий	единиц	0
	Площадь благоустроенных дворовых территорий	кв. метров	0
	Количество дворовых территорий, нуждающихся в благоустройстве (в соответствии с минимальным перечнем: ремонт дворовых проездов, обеспечение освещения дворовых территорий, установка скамеек и урн для мусора)	единиц	4
	Площадь дворовых территорий, нуждающихся в благоустройстве (в соответствии с минимальным перечнем: ремонт дворовых проездов, обеспечение освещения дворовых территорий, установка скамеек и урн для мусора)	кв. метров	50700,0
	Доля благоустроенных дворовых территорий в общем количестве дворовых территорий	процентов	0

Общая численность населения муниципального образования	тыс. человек	2426
Численность населения, проживающего в жилом фонде с благоустроенными дворовыми территориями	тыс. человек	0
Доля населения, проживающего в жилом фонде с благоустроенными дворовыми территориями, в общей численности населения муниципального образования автономного округа	процентов	0
Количество площадок, специально оборудованных для отдыха, общения и проведения досуга разными группами населения, всего	единиц	11
том числе:		
спортивных площадок	единиц	2
детских площадок	единиц	7
площадок для выгула собак	единиц	1
иных площадок	единиц	2

	Количество площадок, нуждающихся в благоустройстве, всего	единиц	12
	том числе:		
	спортивных площадок	единиц	2
	детских площадок	единиц	7
	площадок для выгула собак	единиц	1
	иных площадок	единиц	2

И. Общественные территории

№ п/п	Наименование показателя	Единица измерения	Значение показателя
1.	Количество общественных территорий, всего	единиц	4
	в том числе:		
	парков	единиц	3

	скверов	единиц	0
	набережных	единиц	0
	пешеходных зон	единиц	0
	площадей	единиц	0
	иных территорий	единиц	1
2. 2	Площадь общественных территорий, всего	кв. метров	27543,0
	в том числе:		
	площадь парков	кв. метров	27500,0
	площадь скверов	кв. метров	0
	набережных	кв. метров	0
	пешеходных зон	кв. метров	0
	площадь площадей	кв. метров	0
	площадь иных территорий	кв. метров	43,0
3. 3	Количество благоустроенных общественных территорий, всего	единиц	1
	в том числе:		
	парков	единиц	1
	скверов	единиц	0
	набережных	единиц	0
	пешеходных зон	единиц	0
	площадей	единиц	0
	иных территорий	единиц	0

4.	Площадь благоустроенных общественных территорий, всего	кв. метров	6138,0
	в том числе:		
	площадь парков	кв. метров	6138,0
	площадь скверов	кв. метров	0
	набережных	кв. метров	0
	пешеходных зон	кв. метров	0
	площадь площадей	кв. метров	0
	площадь иных территорий	кв. метров	0
5.	Доля благоустроенных общественных территорий в общем количестве общественных территорий	процентов	33
6.	Площадь благоустроенных общественных территорий, приходящаяся на 1 жителя	кв. метров	2,5
7.	Площадь общественных территорий, нуждающихся в благоустройстве, всего	кв, метров	21405,0
	в том числе:		
	площадь парков	кв. метров	19834,0
	площадь скверов	кв. метров	0
	набережных	кв. метров	0
8.			

III. Территория индивидуальной жилой застройки

№ п/п	Наименование показателя	Единица измерения	Значение показателя
-------	-------------------------	-------------------	---------------------

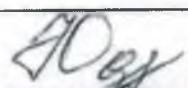
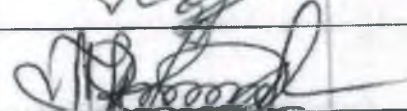

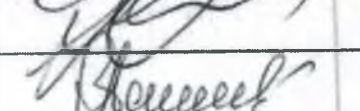
1.	Количество индивидуальных жилых домов, находящихся на территории индивидуальной жилой застройки, всего	единиц	70
	в том числе:		
	количество территорий индивидуальной жилой застройки, уровень благоустройства которых соответствует требованиям правил благоустройства	единиц	70
	количество территорий индивидуальной жилой застройки, уровень благоустройства которых не соответствует требованиям правил благоустройства	единиц	0
2.	Количество территорий индивидуальной жилой застройки, подлежащих благоустройству не позднее 2022 года	единиц	0

III. Иная учетная информация

№ п/п	Наименование показателя	Единица измерения	Значение показателя

Дата проведения инвентаризации - «1» ноября 2017 г.

Члены инвентаризационной комиссии

№ п/п	Фамилия, имя, отчество члена инвентаризационной комиссии	Подпись
1	Юдеев Андрей Виссарионович	
2	Колотова Любовь Ивановна	
3	Чепурных Павел Анатольевич	
4	Юшков Александр Николаевич	
5	Яминова Лариса Халитовна	